





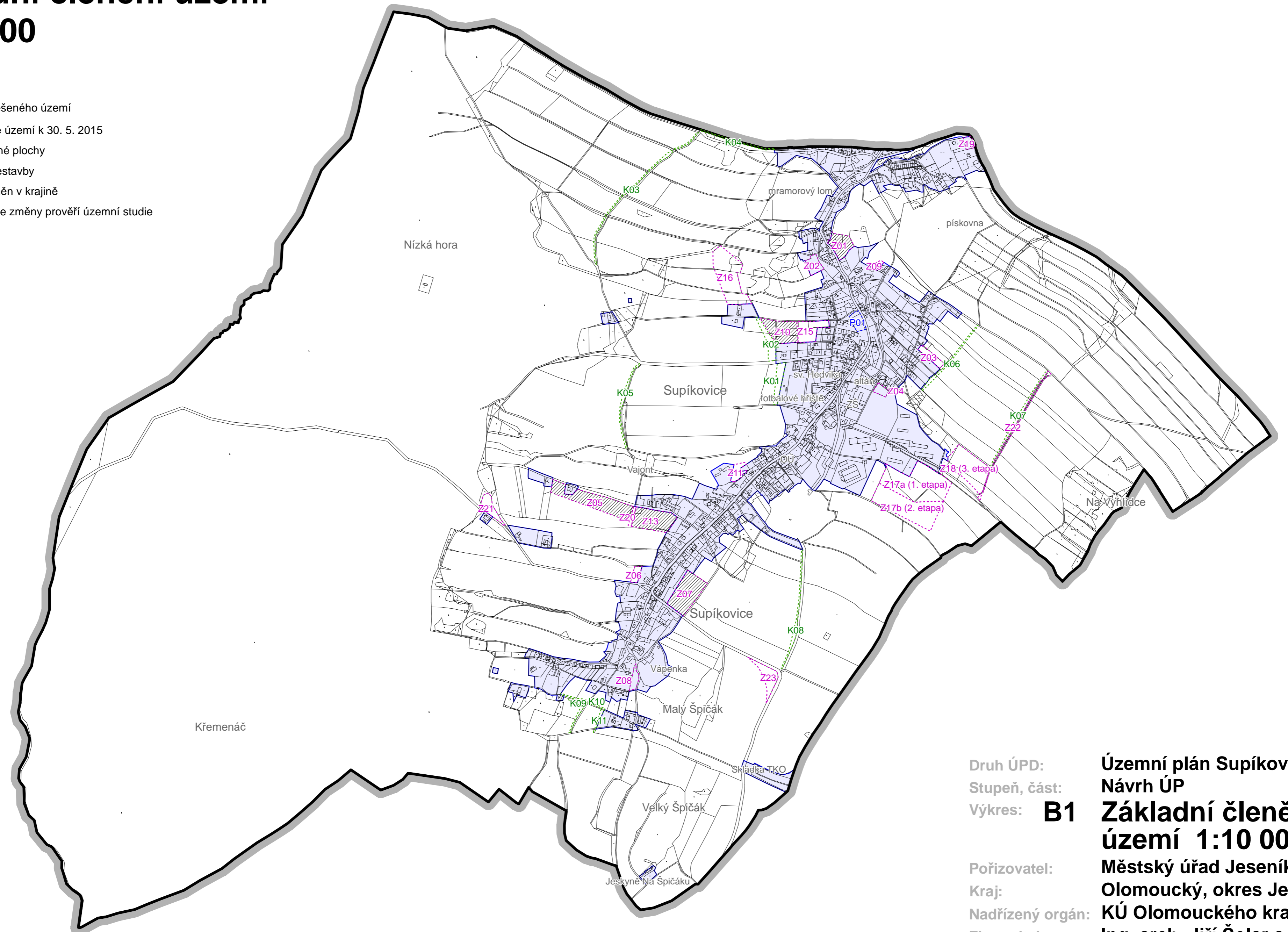


Základní členění území 1:10 000

Legenda

-  Hranice řešeného území
-  Zastavěné území k 30. 5. 2015
-  Zastavitelné plochy
-  Plochy přestavby
-  Plochy změn v krajině
-  Plochy, kde změny prověří územní studie



Druh ÚPD:
Stupeň, část:
Výkres: **B1**

Pořizovatel:
Kraj:
Nadřízený orgán:
Zhotovitel:
Datum, paré:

Územní plán Supíkovice
Návrh ÚP
**Základní členění
území 1:10 000**
Městský úřad Jeseník (ORP)
Olomoucký, okres Jeseník
KÚ Olomouckého kraje
Ing. arch. Jiří Šolar a kolektiv
Jeseník, květen 2015

