




ÚZEMNÍ PLÁN  
**SUPÍKOVICE**  
ÚPLNÉ ZNĚNÍ PO ZMĚNĚ Č. 1

**B1 ZÁKLADNÍ ČLENĚNÍ ÚZEMÍ**

1 : 10 000

|  |                               |
|--|-------------------------------|
|   | HRANICE OBCE                  |
|   | ZASTAVĚNÉ ÚZEMÍ K 1. 10. 2020 |
|   | ZASTAVITELNÉ PLOCHY           |
|   | PLOCHY PŘESTAVBY              |
|  | PLOCHY ZMĚN V KRAJINĚ         |



PROJEKTOVÁ ČINNOST, URBANISMUS, ÚZEMNÍ PLÁNOVÁNÍ, EKOLOGIE, GIS

**URBANISTICKÉ STŘEDISKO OSTRAVA, s.r.o.**

OSTRAVA s.r.o.

Spartakovců 3, Ostrava-Poruba, 70800

tel: 596 939 530, 596 939 531

ZODP.PROJEKTANT: ING.ARCH.HELENA SALVETOVÁ

ZAK. ČÍSLO: U - 654

ZPRACOVATEL: ING.ARCH.HELENA SALVETOVÁ

OBJEDNATEL: OBEC SUPÍKOVICE

DATUM: ČERVEN 2021