


















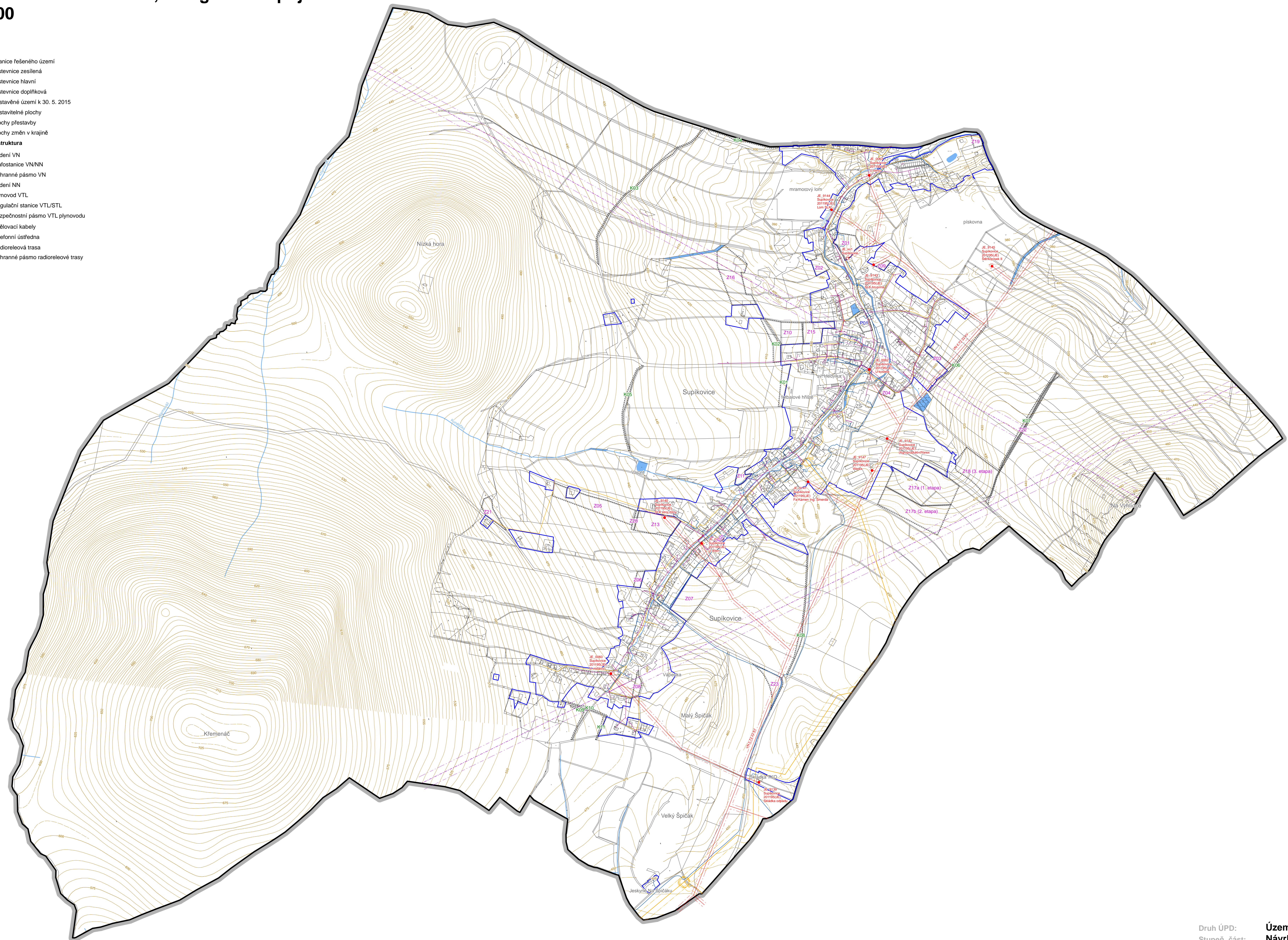


Technická infrastruktura, energetika a spoje 1:5 000

Legenda

-  Hranice řešeného území
-  Vrstevnice zesílená
-  Vrstevnice hlavní
-  Vrstevnice doplňková
-  Zastavěné území k 30. 5. 2015
-  Z01 Zastavitelné plochy
-  P01 Plochy přestavby
-  K01 Plochy změn v krajině
- Technická infrastruktura**
-  Vedení VN
-  Trafostanice VN/NN
-  Ochranné pásmo VN
-  Vedení NN
-  Plynovod VTL
-  Regulační stanice VTL/STL
-  Bezpečnostní pásmo VTL plynovodu
-  Sdělovací kabely
-  Telefonní ústředna
-  Radioreleová trasa
-  Ochranné pásmo radioreleové trasy



Druh ÚPD: Územní plán Supíkovice
 Stupeň, část: Návrh ÚP
 Výkres: **B5** Energetika a spoje
 1:5 000
 Pořizovatel: Městský úřad Jeseník (ORP)
 Kraj: Olomoucký, okres Jeseník
 Nadřízený orgán: KÚ Olomouckého kraje
 Zhotovitel: Ing. arch. Jiří Šolár a kolektiv
 Datum, paré: Jeseník, květen 2015